



Pomáhat a chránit

KRAJSKÉ ŘEDITELSTVÍ POLICIE STŘEDOČESKÉHO KRAJE

Územní odbor Praha venkov - VÝCHOD
Dopravní inspektorát

Č. j. KRPS-67870-2/ČJ-2024-011506

Praha 11. března 2024

Počet stran: 3

Přílohy: 4/4FORVIA CZ, s.r.o.
Kolínská 1
Kluk
290 01 Poděbrady**SO 101 - Přeložka komunikace II/611 - Nehvizdy - sloučené stanovisko.**

Dopravní inspektorát Praha venkov - Východ, Policie České republiky obdržel Vaši žádost o závazné stanovisko pro potřeby územního a stavebního řízení na akci "SO 101 - Přeložka komunikace II/611 - Nehvizdy".

Předmětem předložené dokumentace kterou zpracoval Ing. Jindra Sixtová, je výstavba přeložky silnice č. II/611 o celkové délce 2,909 30 km v k.ú. Nehvizdy. Stavba přeložky komunikace II/611 bude na západě navazovat na ul. Okružní, kde je připraven sjezd do průmyslové zóny, v km 1,329 39 dojde ke křížení se sil. č. III/10163 ul. Horoušanská, dále povede souběžně s dálnicí D11 Praha - Hradec Králové a východně od obce se opět připojí na silnici II/611, ul. Pražská v km 11,9, kde bude připravena jihozápadní větev okružní křižovatky. Směrové prvky trasy jsou navrženy na návrhovou rychlost 70km/h. Základní šířka zpevněné asfaltové vozovky je 7,50 m. V km 0,523 55 až km 1,015 bude komunikace rozšířena na 10,50m, což umožňuje přidání dalšího jízdního pruhu pro odbočení vlevo pro připojení 3 samostatných sjezdů na přeložku silnice II/611 (v km 0,640 55; km 0,825 a km 1,003 29). V km 1,329 39 je navržena průsečná křižovatka (ověřena vlečnými křivkami pro průjezd vozidla o celkové délce 16 m. Křižovatka je vyznačena vodorovným dopravním značením třípruhová komunikace (dvoupruhová komunikace s přídatným pruhem pro odbočení vlevo, silnice 2+1). Dopravní provoz na křižovatce bude řízen světelným signalizačním zařízením (dále jen SSZ). Pro zajištění bezpečného pohybu chodců, bude na západní straně, před nárožím křižovatky, umístěn přechod pro chodce. Přechod je navržen s chodníkovým ostrůvkem mezi jízdními pruhy. Směrem od centra obce na západ bude podél křižovatky vybudován chodník o délce 47 m. Předloženou dokumentací byly předloženy rozhledové poměry a vlečné křivky v místě připojení v souladu platnými normami a předpisy (viz příloha D 1.6.1, D1.6.2 a D 1.7.1, D_1.7.2).

Mladoboleslavská 38
190 17 Praha 9, Vinohrady

www.policie.cz

Tel.: 974 867 730-732
E-mail: krps.podatelna@pcr.cz
ID DS: 2dtai5u

Dopravní inspektorát Praha venkov - VÝCHOD jako příslušný orgán Policie České republiky, vydává vyjádření na základě ustanovení § 10 odst. 5) a § 16 odst. 1) zákona č. 13/1997 Sb., o pozemních komunikacích, ve znění později vydaných předpisů, předloženou dokumentaci na výše uvedenou akci a **s o u h l a s í** s vydáním povolení k výstavbě přeložky sil. č. II/611 v k.ú. Nehvizdy a jejím napojením na západě na ul. Okružní, kde je připravený sjezd do průmyslové zóny, v km 1,329 39 k sil. č. III/10163 ul. Horoušanská a na východně od obce na silnici II/611, ul. Pražská v km 11,9, kde bude připravena jihozápadní větev okružní křižovatky a výstavbě chodníku délky 47m podél silnice č. III/101 63 za dodržení následujících podmínek:

- pozemní komunikace musí být v souladu s platnými normami a předpisy,
- po celou dobu existence připojení bude zajištěno, aby požadovaným rozhledům nebránily přechodné překážky (např. vegetace, shrnutý nebo navátý sníh) - tyto přechodné překážky budou v případě výskytu odstraňovány,
- veškerá napojení na přeložku sil. č. II/611 musí být zřízena v souladu s ustanovením § 11 vyhlášky č. 104/1997 Sb., kterou se provádí zákon o pozemních komunikacích,
- akce musí být zkoordinována s okolními akcemi.

Rovněž vydává stanovisko na základě ustanovení § 77 odst. 2 písm. b) zákona č. 361/2000 Sb., o provozu na pozemních komunikacích a o změnách některých zákonů, ve znění pozdějších předpisů k předloženému návrhu místní úpravy silničního provozu a **s o u h l a s í** s umístěním vodorovného a svislého dopravního značení, dopravního zařízení a SSZ na nově navržené přeložce sil. č. II/611 a sil. č. III/10163 v k.ú. Nehvizdy z důvodu zajištění bezpečnosti silničního provozu za dodržení následujících podmínek:

- dopravní značení IZ 4a Obec a IZ 4b Konec obce budou posunuty směrem na východ (k budoucí okružní křižovatce) tak, aby ji nezakrývalo žádné dopravní značení (např. IP 19),
- dopravní značky musí být rozměrem a barevným provedením v souladu s vyhl. č. 294/2015 Sb., kterou se provádějí pravidla provozu na pozemních komunikacích a úprava a řízení provozu na pozemních komunikacích, ve znění pozdějších předpisů, TP 65 Zásady pro dopravní značení na pozemních komunikacích a TP 169 Zásady pro označování dopravních situací na pozemních komunikacích,
- vodorovné dopravní značení musí být v souladu s TP 133 Zásady pro vodorovné dopravní značení na pozemních komunikacích,
- SSZ musí být v souladu s TP 81 Navrhování SSZ pro řízení silničního provozu.

Nově navržená stavba musí být začleněna do stávající místní úpravy silničního provozu (IS 9b Návěst před okružní křižovatkou) stávající i plánované okružní křižovatky. Na těchto informativních značkách doporučujeme vyznačit omezení vjezdu nákladní dopravy do obce a jejích povolený (požadovaný) pohyb. Veškeré nově navržené informace musí být na všech dopravních značkách IS 9b Návěst před okružní křižovatkou stejné.

Návrh užití a umístění dopravních značek (viz Příloha D1.2.1, D.1.2.2, D1.2.3 a C.5) je v souladu se zásadami pro dopravní značení na pozemních komunikacích.

Před ukončením stavby bude ještě jednou projednána místní úprava silničního provozu, do které bude zahrnuto dopravní značení v širších vztazích (např. úprava stávajícího dopravního značení IS 9b).

Pokud budou výše uvedené podmínky splněny, lze konstatovat, že návrh odpovídá obecným požadavkům na bezpečnost a plynulost provozu na pozemních komunikacích.

Vyřizuje:

por. Mgr. Lucie Hanousková






tlf. 974 867 735

702 195 683







21. 10. 2017
npor. Bc. Josef Vrtiška
vedoucí oddělení

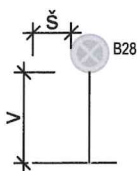
POLICIE ČESKÉ REPUBLIKY
KRAJSKÉ ŘEDITELSTVÍ POLICIE
STŘEDOČESKÉHO KRAJE
DOPRAVNÍ INSPEKTORÁT PRAHA VENKOV-VÝCHOD
190 17 PRAHA 9 - VINOHRADY, MILOBOLESLAVSKÁ 38

LEGENDA PLOCH:

	VOZOVKA
	NEZPEVNĚNÁ KRAJNICE
	VÝŠKOVÉ NAPOJENÍ FRÉZA + ACO
	VSAKOVACÍ JÁMA - ŠTĚRKODRŤ 16/32
	SJEZDY (BUDOUCÍ ZÁMĚR) - nejsou součástí této dokumentace

LEGENDA:

	HRANY
	SVODIDLO
	OSA KOMUNIKACE
	KATASTR
	ZAŘÍZNUTÍ A ZALITÍ STYČNÉ SPÁRY -horká asfaltová zálivka
	HRANICE SVAHU, REZERVA A ROZŠÍŘENÍ D11



UMÍSTĚNÍ ZNAČEK:

Mimo průchozí prostor pro pěší: $v_{min} = 1,2 \text{ m}$, $v_{max} = 2,7 \text{ m}$
V průchozím prostoru pro pěší: $v_{min} = 2,2 \text{ m}$, $v_{max} = 2,7 \text{ m}$

Vzdálenost bližšího okraje značky od vozovky: $\bar{s}_{min} = 0,5 \text{ m}$, $\bar{s}_{max} = 2,0 \text{ m}$

Ve výjimečných případech v obci: $\bar{s}_{min} = 0,3 \text{ m}$





Volná šířka chodníku bude vždy nejméně 1,50 m

POZNÁMKA:


SVISLÉ DOPRAVNÍ ZNAČENÍ BUDE OSAZENO V SOULADU S TP 65.

VODOROVNÉ DOPRAVNÍ ZNAČENÍ BUDE PROVEDENO V SOULADU S TP 133.

LEGENDA DOPRAVNÍHO ZNAČENÍ:






	VODOROVNÉ DOPRAVNÍ ZNAČENÍ
	NÁVRH SVISLÉHO DOPRAVNÍHO ZNAČENÍ
	STÁVAJÍCÍ SVISLÉ DOPRAVNÍ ZNAČENÍ
	RUŠENÉ SVISLÉ DOPRAVNÍ ZNAČENÍ

KČP 8-67870/CJ-024-010006
POLICIE ČESKÉ REPUBLIKY
KRAJSKÉ ŘEDITELSTVÍ POLICIE
STŘEDOČESKÉHO KRAJE
DOPRAVNÍ INSPEKTORÁT PRAHA
190 17 PRAHA 9 - VIŠŤOŘ, MLADOBŮŽE
11.5.2023 por. Jk!







Číslo zakázky: 201816	HIP: Ing. Jindra Sixtová sixtova@forvia.cz	 FORVIA CZ, s.r.o. IČO:02992485, DIČ:CZ02992485, Kolínská 1, 290 01 Poděbrady - Kluk
Schválil:	Zodp. projektant: Ing. Jindra Sixtová	
Ing. Jindra Sixtová	sixtova@forvia.cz	
Tech. kontrola:	Vypracoval: Bc. Jan Černý	
Ing. Jan Kubát	cerny@forvia.cz	

Objednatel: Městys Nehvizdy	Katastr: Nehvizdy	Kraj: Středočeský
Akce:	SO 101 – Přeložka komunikace II/611 - Nehvizdy	Datum
Objekt:		09/2023
Příloha:		Souprava
	SITUACE - DOPLNĚNÍ DOPRAVNÍHO ZNAČENÍ	Č. přílohy
	Měřítko: 1:500	C5




LEGENDA PLOCH:

	VOZOVKA
	NEZPEVNĚNÁ KRAJNICE
	VÝŠKOVÉ NAPOJENÍ FRÉZA + ACO
	VSAKOVACÍ JÁMA - ŠTĚRKODRŤ 16/32
	SJEZDY (BUDOUCÍ ZÁMĚR) - nejsou součástí této dokumentace


LEGENDA:

	HRANY
	SVODIDLO
	OSA KOMUNIKACE
	KATASTR
	ZAŘÍZNUTÍ A ZALITÍ STYČNÉ SPÁRY - horká asfaltová zálivka
	HRANICE SVAHU, REZERVA A ROZŠÍŘENÍ D11

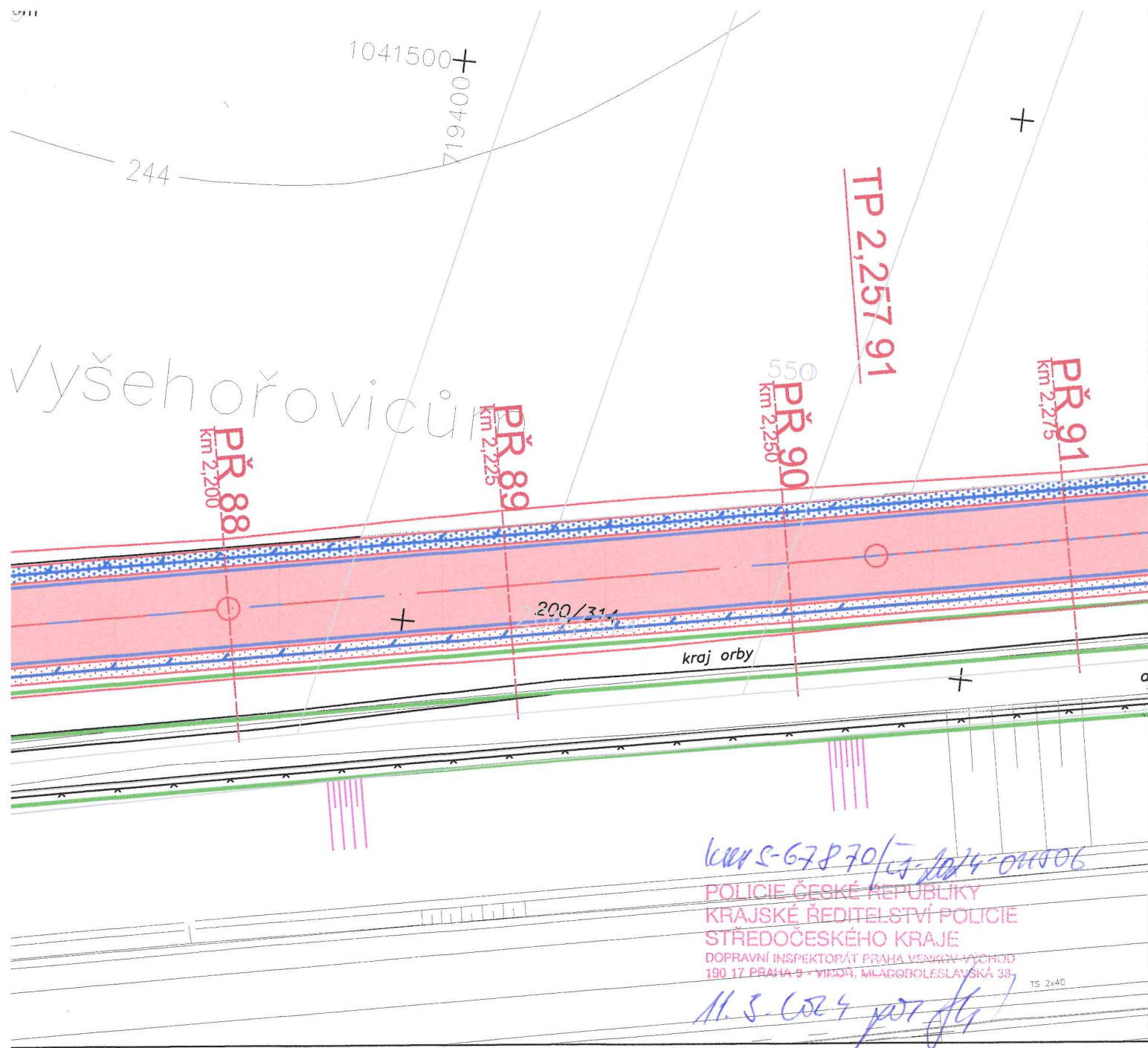
LEGENDA DOPRAVNÍHO ZNAČENÍ:

	VODOROVNÉ DOPRAVNÍ ZNAČENÍ
	NÁVRH SVISLÉHO DOPRAVNÍHO ZNAČENÍ
	STÁVAJÍCÍ SVISLÉ DOPRAVNÍ ZNAČENÍ

KPR3-67870/erdl24-00086
 POLICIE ČESKÉ REPUBLIKY
 KRAJSKÉ ŘEDITELSTVÍ POLICIE
 STŘEDOČESKÉHO KRAJE
 DOPRAVNÍ INSPEKTORÁT PRAHA VENKOV-VÝCHOD
 190 17 PRAHA 9 - VINOŘ, MLADOBOLSLAVSKÁ 38
 M. J. Černý

Číslo zakázky: 201816	HIP: Ing. Jindra Sixtová sixtova@forvia.cz	 FORVIA CZ, s.r.o. IČO:02992485, DIČ:CZ02992485, Kolínská 1, 290 01 Poděbrady - Kluk
Schválil: Ing. Jindra Sixtová	Zodp. projektant: Ing. Jindra Sixtová sixtova@forvia.cz	
Tech. kontrola: Ing. Jan Kubát	Vypracoval: Bc. Jan Černý cerny@forvia.cz	

Objednatel: Městys Nehvizdy	Katastr: Nehvizdy	Kraj: Středočeský
Akce: SO 101 – Přeložka komunikace II/611 - Nehvizdy		Datum: 09/2023 Stupeň: DUSP
Objekt: SO 101 ---		Souprava: Č. přílohy D1.2.1
Příloha: SITUACE - 1.část	Měřítko: 1:500	



Číslo zakázky:	HIP:	Ing. Jindra Sixtová
201816	sixtova@forvia.cz	
Schválil:	Zodp. projektant:	Ing. Jindra Sixtová
Ing. Jindra Sixtová	sixtova@forvia.cz	
Tech. kontrola:	Vypracoval:	Bc. Jan Černý
Ing. Jan Kubát	cerny@forvia.cz	

ForVia.cz

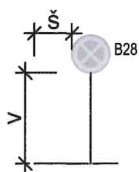
FORVIA CZ, s.r.o.

IČO:02992485, DIČ:CZ02992485,
Kolínská 1, 290 01 Poděbrady - Kluk

Objednatel:	Městys Nehvizdy	Katastr:	Nehvizdy	Kraj:	Středočeský
Akce:	SO 101 – Přeložka komunikace II/611 - Nehvizdy			Datum	Stupeň
Objekt:	SO 101			09/2023	DUSP
Příloha:	SITUACE - 2.část			Souprava	Č. přílohy
	Měřítko: 1:500				D1.2.2

KEP-67P70/15-2024-011026
POLICIE ČESKÉ REPUBLIKY
KRAJSKÉ ŘEDITELSTVÍ POLICIE
STŘEDOČESKÉHO KRAJE
DOPRAVNÍ INSPEKTORÁT PRAHA VENKOV-VÝCHOD
190 17 PRAHA 9 - VIŠŇOV, MLADOBOLSLAVSKÁ 38

M.S. 6029 por JH



UMÍSTĚNÍ ZNAČEK:

Mimo průchozí prostor pro pěší: $v_{\min} = 1,2 \text{ m}$, $v_{\max} = 2,7 \text{ m}$

V průchozím prostoru pro pěší: $v_{\min} = 2,2 \text{ m}$, $v_{\max} = 2,7 \text{ m}$

Vzdálenost bližšího okraje značky od vozovky: $s_{\min} = 0,5 \text{ m}$, $s_{\max} = 2,0 \text{ m}$

Ve výjimečných případech v obci: $s_{\min} = 0,3 \text{ m}$

Volná šířka chodníku bude vždy nejméně 1,50 m

POZNÁMKA:

SVISLÉ DOPRAVNÍ ZNAČENÍ BUDE OSAZENO V SOULADU S TP 65.

VODOROVNÉ DOPRAVNÍ ZNAČENÍ BUDE PROVEDENO V SOULADU S TP 133.

Číslo zakázky:	HIP:	Ing. Jindra Sixtová	ForVia.cz FORVIA CZ, s.r.o. IČO:02992485, DIČ:CZ02992485, Kolínská 1, 290 01 Poděbrady - Kluk
201816	sixtova@forvia.cz		
Schválil:	Zodp. projektant:	Ing. Jindra Sixtová	
Ing. Jindra Sixtová	sixtova@forvia.cz		
Tech. kontrola:	Vypracoval:	Bc. Jan Černý	
Ing. Jan Kubát	cerny@forvia.cz		

Objednatel: Městys Nehvizdy		Katastr: Nehvizdy		Kraj: Středočeský	
Akce:	SO 101 – Přeložka komunikace II/611 - Nehvizdy			Datum	Stupeň
				09/2023	DUSP
Objekt:	SO 101 ---			Souprava	Č. přílohy
					D1.2.3
Příloha:	SITUACE - 3.část		Měřítko: 1:500		